

Snowkite dans le Skarvheimen / Hardanger Norvège

du 10 au 18 février 2023

Michael Charavin
LATITUDES NORD



**Latitudes Nord,
la seule structure à proposer du snowkite « en mode randonnée et exploration ».**

A Finse, vous découvrirez la possibilité unique d'évoluer en toute liberté, au gré des vents, sur des dizaines de km² de vallons et de sommets. Le kite deviendra une façon de voyager à travers les espaces sauvages du Grand Nord...

Nous logerons dans un appartement confortable du hameau, à 1220 m d'altitude, aux confins des montagnes du Skarvheimen et des plateaux du Hardanger, dans le sud de la Norvège, sur un site accessible seulement par le train. L'enneigement exceptionnel des lieux, la quasi omniprésence du vent, le parfait compromis entre un relief relativement doux mais tout de même très « joueur », les espaces sans limites ainsi que l'opportunité de kiter depuis le pas de porte de notre appartement font de ce site un spot majeur pour le snowkite.

Le terrain de jeu de ce trip :

- Le lac de Finsevatnet est le cœur du « spot ». Long de 4 km, gelé et bien enneigé tout au long de l'hiver, pratiquement toujours venté, il offre une surface idéale pour tirer de longs bords « full speed ». Mais surtout il est entouré de petites collines morainiques qui constituent un fabuleux labyrinthe aux possibilités infinies et que l'on ne se lasse jamais de rider.
- Au sud, l'ascension du dôme glaciaire du Hardangerjökulen (environ 100 km², culminant à près de 1850 m - photo ci-dessus) est un must par conditions météorologiques favorables.



- le plus fabuleux terrain de jeu du secteur se situe incontestablement au nord du hameau : les montagnes du Satehjellane (photo d'entrée de la fiche), qui culminent à un peu plus de 1700 m et s'étirent à perte de vue dans une succession sans fin de petites crêtes et de combes perchées, sont propices à une navigation « up and down » en mode exploratoire.
- Enfin dans des conditions optimales de vent il est possible d'effectuer à la journée et au départ de Finse des randonnées « downwind » (poussées par le vent) longues de 20 à 30 km, vers l'est ou l'ouest. Le retour au chalet se fait alors par le train.

Nos objectifs sur ce séjour : randonner et explorer grâce au vent, jouer dans et avec les reliefs, grimper sur les hauteurs... Un concentré de vent, de glisse et de plaisir !


▣ [Voir davantage de photos à propos de ce voyage...](#)

▣ [Voir davantage de photos à propos de ce voyage...](#)


- *Type de séjour : snowkite (randonnées freeride) en étoile autour de Finse.*
- *Niveau : moyen à technique. Etre autonome dans sa pratique. Pour les non pratiquants, un stage préalable dans une école de snowkite est demandé.*
- *Taille du groupe : 3 ou 4 personnes*
- *Hébergement : dans un appartement confortable de Finse (équipé d'un sauna), à côté du lac.*
- *Dates du voyage : du 10 au 18 février (9 jours de France à France, 7 jours sur le terrain).*
- *Tarif sur une base de 4 participants (hors transports aériens et ferrovières et éventuelles nuitées à Oslo) : 1970 € / personne*

Transports aérien et ferrovière AR : à partir de 300 €.

- *Possible location de kites si vous n'êtes pas équipés.*



Michael Charavin
LATITUDES NORD




Michael Charavin
LATITUDES NORD



Michael Charavin
LATITUDES NORD



Michael Charavin
LATITUDES NORD



Michael Charavin
LATITUDES NORD



Michael Charavin
LATITUDES NORD